




Studienverlaufsplan für das Hauptfach Geographie

Das Fach Geographie kann im Studiengang Lehramt als eines von zwei frei wählbaren Hauptfächern studiert werden. **Aufgrund der Umstellung des Lehramtsstudiums auf das Bachelor-Master-System werden nach und nach einige Veranstaltungen auslaufen oder modifiziert werden. Dies ist bei der Studienplanung zu berücksichtigen.**

Fachsem.	Veranstaltung	ECTS	PL/SL	Angebot im Zwei-Fächer-Bachelor
1 WS 14/15	Geomorphologie	5	PL	ja
	Geographie des städtischen und ländlichen Raums	5	PL	ja
	Grundlagen der Meteorologie	3	SL	nein, letztmalig WS 15/16
	Studieneinführung Lehramt Geographie	2	SL	nein, letztmalig WS14/15
2 SS 15	Geländetage im Freiburger Raum 	2	SL	nein, letztmalig SS15
	Geomatik I	5	PL	ja
	Wirtschaftsgeographie	5	PL	ja
3 WS15/16	Bevölkerungs- und Sozialgeographie	5	PL	ja
	Biogeographie	5	PL	ja
	Geographie von Wirtschaft und Entwicklung	5	PL	ja
4 SS16	Fachdidaktik I	5	PL	modifiziert
	Geländeübung (3-5 Tage)	2	SL	nein, letztmalig SS 16
	Klimageographie	5	PL	ja
5 WS16/17	<i>Schulpraxissemester im Umfang von 16 Leistungspunkten, Erwerb weiterer Leistungspunkte im Bereich EPG, MPK oder erziehungswissenschaftliches Begleitstudium.</i>			ja (im Master of Education)
	Grundlagen der Hydrologie	3	SL	nein, letztmalig WS 16/17
6 SS 17	Grundlagen der Fernerkundung	2	PL	nein, letztmalig SS 17
	Vertiefung Physische Geographie	5	PL	Voraussichtlich weiter im Angebot
	Wahlpflichtmodule (siehe Rückseite)	3 – 8	PL	siehe Seite 2
7 WS17/18	Regionale Geographie Deutschlands	3	PL	modifiziert, in bisheriger Form letztmalig WS 17/18
	Regionale Geographie Europas	5	PL	modifiziert, in bisheriger Form letztmalig WS 17/18
	Wahlpflichtmodule (siehe Rückseite)	3-8	PL	siehe Seite 2
8 SS18	Große Geländeübung, mind. 8 Tage 	5	PL	ja (im Master of Education)
	Regionale Geographie außereuropäischer Räume	3	PL	modifiziert, in bisheriger Form letztmalig SS 18
	Wahlpflichtmodule (siehe Rückseite)	3-8	PL	siehe Seite 2
9 WS18/19	Fachdidaktik II	5	PL	modifiziert
	Wahlpflichtmodule (siehe Rückseite)	5-10	PL	siehe Seite 2
10 SS 20	Prüfungsemester: keine fachwissenschaftlichen Lehrveranstaltungen			

 Teilnahmevoraussetzungen:

Die Belegung des Moduls Geländetage im Freiburger Raum setzt die erfolgreiche Absolvierung des Moduls Studieneinführung Lehramt Geographie voraus.

Die Belegung des Moduls Große Geländeübung setzt das Bestehen derjenigen studienbegleitenden Prüfungsleistungen voraus, die Bestandteil der Zwischenprüfung sind.

Erläuterungen zu wegfallenden/modifizierten Veranstaltungen

- Es entfallen: Studieneinführung Lehramt, Vertiefung Physische Geographie (wird auf absehbare Zeit noch angeboten, da im BSc-Studiengang verankert), Grundlagen der Fernerkundung, Teile der Inhalte (z.B. wissenschaftliches Arbeiten, Interpretation von Satelliten- und Luftbildern) sind in Tutorat der Grundvorlesungen ausgelagert
- Geländeübungen im Freiburger Raum und mittlere Geländeübung (3-5 Tage) zusammengefasst zu Kleine Geländeübungen (5 ECTS)
- Regionale Geographie Europas (5 ECTS) und Regionale Geographie außereuropäischer Räume (3 ECTS) zusammengefasst zu „Länderkunde Europa und andere Kontinente“ (5 ECTS)
- Regionale Geographie Deutschlands (5 ECTS) und Interpretation topographischer und thematischer Karten (3 ECTS) zusammengefasst zu „Länderkunde Mitteleuropa“ (5 ECTS)
- „Grundlagen der Meteorologie“ und „Grundlagen der Hydrologie“ (je 3 ECTS) werden zusammengefasst zu „Klima und Wasser“ (5 ECTS, wie BSc)

Fachwissenschaftliche Module (Wahlpflicht 19 ECTS)	Art	P/WP	ECTS	SL/PL	
Aktuelle Fragen der Kulturgeographie	S	WP	5	PL	<p>Wahlpflichtmodule werden überwiegend nicht regelmäßig angeboten.</p> <p>Das Angebot wird sukzessive verringert.</p> <p>Es wird jedoch weiterhin Veranstaltungen geben, die längerfristig auch für den Masterstudiengang Lehramt (M.Ed.) angeboten werden.</p>
Aktuelle Fragen der Physischen Geographie	S	WP	5	PL	
Entwicklungsforschung und -zusammenarbeit	V/S	WP	5	PL	
Geomatik II	V+ Ü	WP	5	PL	
Geomatik II für Nebenfachstudierende (Grundlagen Geographischer Informationssysteme)	V+ Ü	WP	3	PL	
Global Change - Regional Response	V	WP	5	PL	
Interpretation topographischer und thematischer Karten	Ü	WP	3	PL	
Landnutzungsklassifikation mit Fernerkundungsdaten	S+ Ü	WP	5	PL	
Landschaftszonen und Großräume der Erde Ersatz: Landschaftszonen (5 ECTS)	V	WP	3	PL	
Methoden empirischer Regional- und Sozialforschung	P	WP	5	PL	
Methoden empirischer Regional- und Sozialforschung für Nebenfachstudierende	P	WP	3	PL	
Physisch-geographische Geländemethoden	P	WP	5	PL	
Politische Geographie / Politische Ökologie	V/Ü	WP	5	PL	
Regionalstudien	S	WP	5	PL	
Statistik	V+ Ü	WP	5	PL	
Umweltforschung und Klimawandel	V/S	WP	5	PL	
Umweltplanung, räumliche Planung und Planungsrecht	S+P	WP	5	PL	

In Verbindung mit dem Fach Bildende Kunst oder Musik sind Wahlmodule im Umfang von 12 ECTS-Punkten zu belegen.

Studienverlaufsplan für das Erweiterungsfach Geographie (Hauptfach)

Geographie kann im Anschluss an das Studium von zwei Hauptfächern als sogenanntes Erweiterungsfach studiert werden. Hierbei kann zwischen dem dreisemestrigen Beifach mit einer Lehrbefähigung bis zur Klassenstufe 10 und dem viersemestrigen Hauptfach gewählt werden.

Fachsem.	Veranstaltung	ECTS	PL/SL
1	Bevölkerungs- und Sozialgeographie	5	PL
	Biogeographie	5	PL
	Geographie des ländlichen und des städtischen Raumes	5	PL
	Geographie von Wirtschaft und Entwicklung	5	PL
	Geomorphologie	5	PL
	Grundlagen der Meteorologie	3	SL
	Studieneinführung Lehramt Geographie	2	SL
2	Fachdidaktik I	5	PL
	Geländetage im Freiburger Raum	2	SL
	Geländeübung (3-5 Tage)	2	SL
	Geomatik I	5	PL
	Grundlagen der Fernerkundung	2	PL
	Klimageographie	5	PL
	Vertiefung Physische Geographie	5	PL
	Wirtschaftsgeographie	5	PL
3	Fachdidaktik II	5	PL
	Grundlagen der Hydrologie	3	SL
	Regionale Geographie Deutschlands	3	PL
	Regionale Geographie Europas	5	PL
	Wahlpflichtmodule (siehe Rückseite)	12-15	PL
4	Ergänzende Module ¹	6	SL
	Große Geländeübung, mind. 8 Tage	5	PL
	Regionale Geographie außereuropäischer Räume	3	PL
	Wahlpflichtmodule (siehe Rückseite)	5-8	PL
	<i>Prüfungsvorbereitung</i>	10	

¹ Ergänzende Module können aus dem fachwissenschaftlichen Bereich (Wahlpflicht) oder aus dem Bereich personale Kompetenzen gewählt werden.

Fachwissenschaftliche Wahlmodule (19 ECTS)
Aktuelle Fragen der Kulturgeographie
Aktuelle Fragen der Physischen Geographie
Entwicklungsforschung und -zusammenarbeit
Geomatik II
Geomatik II für Nebenfachstudierende (Grundlagen Geographischer Informationssysteme)
Global Change - Regional Response
Interpretation topographischer und thematischer Karten
Landnutzungsklassifikation mit Fernerkundungsdaten
Landschaftszonen und Großräume der Erde
Methoden empirischer Regional- und Sozialforschung
Methoden empirischer Regional- und Sozialforschung für Nebenfachstudierende
Physisch-geographische Geländemethoden
Politische Geographie / Politische Ökologie
Regionalstudien
Statistik
Umweltforschung und Klimawandel
Umweltplanung, räumliche Planung und Planungsrecht

Übergangsregelungen siehe Studienplan Hauptfach

Studienverlaufsplan für das Erweiterungsfach Geographie (Beifach)

Geographie kann im Anschluss an das Studium von zwei Hauptfächern als sogenanntes Erweiterungsfach studiert werden. Hierbei kann zwischen dem dreisemestrigen Beifach mit einer Lehrbefähigung bis zur Klassenstufe 10 und dem viersemestrigen Hauptfach gewählt werden. Der Umfang des Beifachs beträgt 80 ECTS-Punkte, davon 57 im Pflichtbereich, 12 im Wahlpflichtbereich, 5 in der Fachdidaktik, 6 als ergänzendes fachwissenschaftliches Modul. *Wird Geographie als **wissenschaftliches Beifach in Verbindung mit dem Fach Bildende Kunst oder Musik** gewählt, so ergibt sich ein **geringfügig anderer Studienablauf**. Die genauen Anforderungen sind der Prüfungsordnung zu entnehmen. Der **Umfang ist auf 68 ECTS-Punkte** reduziert.*

Fachsem.	Veranstaltung	ECTS	PL/SL
1	Bevölkerungs- und Sozialgeographie	5	PL
	Biogeographie	5	PL
	Geographie des ländlichen und des städtischen Raumes	5	PL
	Geomorphologie	5	PL
	Grundlagen der Hydrologie	3	SL
	Grundlagen der Meteorologie	3	SL
	Regionale Geographie Deutschlands	3	PL
	Studieneinführung Lehramt Geographie	2	SL
2	Geländetage im Freiburger Raum	2	SL
	Geländeübung (3-5 Tage)	2	SL
	Geomatik I	5	PL
	Klimageographie	5	PL
	Regionale Geographie außereuropäischer Räume	3	PL
	Wirtschaftsgeographie	5	PL
	Wahlmodule (siehe untenstehende Liste)	5-8	PL
3	Fachdidaktik II	5	PL
	Geographie von Wirtschaft und Entwicklung	5	PL
	Vertiefung Physische Geographie	5	PL
	Wahlmodule (siehe untenstehende Liste)	5-8	PL

Die Teilnahme am Modul „Geomatik II für Nebenfachstudierende“ setzt den erfolgreichen Abschluss von „Geomatik I“ voraus.

Fachwissenschaftliche Wahlmodule (12 ECTS)
Geomatik II
Grundlagen der Fernerkundung
Interpretation topographischer und thematischer Karten
Landschaftszonen und Großräume der Erde
Methoden empirischer Regional- und Sozialforschung für Nebenfachstudierende
Regionale Geographie Europas
Regionalstudien

Übergangsregelungen siehe Studienplan Hauptfach