

universität freiburg

# Informationsveranstaltung – Polyvalenter Bachelor Geographie

Ausblick ab dem zweiten Fachsemester

Fachstudienberatung Geographie: Regina Fleischmann

Institut für Umweltsozialwissenschaften und Geographie  
Albert-Ludwigs-Universität Freiburg  
Freiburg, 08. Januar 2025

# Agenda

---

1. Studienverlaufsplan ab dem 2. Fachsemester
2. Pflichtmodul „Kleine Geländeübungen“
3. Teilnahmevoraussetzungen
4. Option: Individuelle Studiengestaltung
5. Option: Lehramt Gymnasium
6. Mögliches Auslandssemester: Planungen
7. Termine, Fristen und Ankündigungen
8. Offene Fragerunde

# 1. Studienverlaufsplan ab dem 2. Fachsemester

## Polyvalenter-Bachelor Geographie

- **Studienverlaufsplan**

1. wissenschaftliches Fach	2. wissenschaftliches Fach	Option Lehramt Gymnasium	Option Individuelle Studiengestaltung
Fachwissenschaft 75 ECTS-Pkt.	Fachwissenschaft 75 ECTS-Pkt.	Einführung in die Bildungswissenschaften 4 ECTS-Pkt.	Berufsfeldorientierte Kompetenzen (BOK) mind. 8 ECTS-Pkt.
		Orientierungspraktikum mit Vor- u. Nachbereitung 6 ECTS-Pkt.	
Bachelorarbeit (in einem der beiden Fächer) 10 ECTS-Pkt.		Fachdidaktik je Fach 5 ECTS-Pkt.	

# 1. Studienverlaufsplan ab dem 2. Fachsemester



## Polyvalenter-Bachelor Geographie

### • Hinweis zur Orientierungsprüfung

- Die Orientierungsprüfung muss bis zum Ende des 2. Fachsemesters absolviert sein. Sie ist bestanden, wenn **eines** der nachfolgenden Module erfolgreich absolviert wurde:

- Atmosphäre und Hydrosphäre (1. FS)
- Geographie des ländlichen und städtischen Raums (1. FS)
- Geomorphologie (1. FS)
- Wirtschaftsgeographie (2. FS)
- Klimageographie (2. FS)
- Biogeographie (3. FS)
- Bevölkerungs- und Sozialgeographie (3. FS)

6. Sem.	Landschaftszonen	Bachelorarbeit in einem der beiden wissenschaftlichen Fächer		weitere Inhalte aus dem zweiten Fach und / oder aus dem Optionsbereich <small>bei Lehramtsoption: fachdidaktische Theorien</small>
5. Sem.	Regionale Geographie Mitteleuropa	Regionale Geographie Europa und andere Kontinente		weitere Inhalte aus dem zweiten Fach und / oder aus dem Optionsbereich
4. Sem.	Einführung in die Geomatik	Wahlpflichtmodul Physische Geographie	Wahlpflichtmodul Humangeographie	weitere Inhalte aus dem zweiten Fach und / oder aus dem Optionsbereich
3. Sem.	Geographie von Entwicklung	Bevölkerungs- und Sozialgeographie	Biogeographie	weitere Inhalte aus dem zweiten Fach und / oder aus dem Optionsbereich
2. Sem.	Kleine Gelände- übungen (Studienleistung)	Wirtschafts- geographie	Klimageographie	weitere Inhalte aus dem zweiten Fach und / oder aus dem Optionsbereich
1. Sem.	Atmosphäre und Hydrosphäre	Geographie des ländlichen und des städtischen Raumes	Geomorphologie	weitere Inhalte aus dem zweiten Fach und / oder aus dem Optionsbereich

 zugleich Orientierungsprüfung = eines der markierten Module  
 bei diesen Modulen bestehen Teilnahmevoraussetzungen


je Semester sind üblicherweise 30 ECTS-Punkte zu erbringen  
 ECTS = European Credit Transfer System: im Studium erworbene  
 Leistungspunkte

# 1. Studienverlaufsplan ab dem 2. Fachsemester

## Polyvalenter-Bachelor Geographie

### • Studienverlaufsplan

6. Sem.	Landschaftszonen	Bachelorarbeit in einem der beiden wissenschaftlichen Fächer		weitere Inhalte aus dem zweiten Fach und / oder aus dem Optionsbereich <small>bei Lehramtsoption: fachdidaktische Theorien</small>
5. Sem.	Regionale Geographie Mitteleuropa	Regionale Geographie Europa und andere Kontinente	weitere Inhalte aus dem zweiten Fach und / oder aus dem Optionsbereich	
4. Sem.	Einführung in die Geomatik	Wahlpflichtmodul Physische Geographie	Wahlpflichtmodul Humangeographie	weitere Inhalte aus dem zweiten Fach und / oder aus dem Optionsbereich
3. Sem.	Geographie von Entwicklung	Bevölkerungs- und Sozialgeographie	Biogeographie	weitere Inhalte aus dem zweiten Fach und / oder aus dem Optionsbereich
2. Sem.	Kleine Gelände- übungen (Studienleistung)	Wirtschafts- geographie	Klimageographie	weitere Inhalte aus dem zweiten Fach und / oder aus dem Optionsbereich
1. Sem.	Atmosphäre und Hydrosphäre	Geographie des ländlichen und des städtischen Raumes	Geomorphologie	weitere Inhalte aus dem zweiten Fach und / oder aus dem Optionsbereich

 zugleich Orientierungsprüfung = eines der markierten Module

 bei diesen Modulen bestehen Teilnahmevoraussetzungen

je Semester sind üblicherweise 30 ECTS-Punkte zu erbringen  
ECTS = European Credit Transfer System: im Studium erworbene  
Leistungspunkte

# 2. Pflichtmodul „Kleine Geländeübungen“

- **Besteht aus**
    - Vier eintägigen geographischen Geländetagen **und**
    - Einer drei- fünftägigen Geländeübung
  - **Nur Studienleistung**
    - Teilnahme
    - Protokoll/thematisches Referat
  
  - Belegung der einzelnen Geländetage via HISinOne (Empfehlung: ab 2. Fachsemester)
- => absolvierte Geländetage werden in HISinOne dokumentiert
- In dem Semester, in dem alle Studienleistungen für die erforderlichen Geländetage des Moduls erbracht sind, ist das Modul abgeschlossen => Teilleistungen können über mehrere Semester hinweg erbracht werden.
  - Vorbesprechungstermine beachten!

# 2. Pflichtmodul „Kleine Geländeübungen“

- **Besteht aus**
  - Vier eintägigen geographischen Geländetagen
    - Ländlicher Raum (Hinterzarten)
    - Städtischer Raum (Straßburg)
    - Rheinebene/Vorbergzone (Markgräflerland)
    - Mittelgebirgsraum (Hochschwarzwald)
  - Einer drei- fünftägigen Geländeübung
    - Hochschwarzwald
    - Hamburg
    - Paris

# 3. Teilnahmevoraussetzungen

- **Pflichtmodul Kleine Geländeübungen**
  - Mindestens zwei der für das erste oder dritte Fachsemester vorgesehenen Module erfolgreich absolviert
- **Wahlpflichtmodul Physische Geographie**
  - Erfolgreiche Absolvierung von mindestens zwei der Module Biogeographie, Geomorphologie, Atmosphäre und Hydrosphäre oder Klimageographie
- **Wahlpflichtmodul Humangeographie**
  - Erfolgreiche Absolvierung von mindestens zwei der Module Bevölkerungs- und Sozialgeographie, Geographie des ländlichen und städtischen Raumes, Wirtschaftsgeographie oder Geographie von Entwicklung
- **Regionale Geographie Europas und anderer Kontinente, Regionale Geographie Mitteleuropas, Landschaftszonen**
  - Erfolgreiche Absolvierung von mindestens fünf anderen Modulen aus dem Pflichtbereich



# 4. Option: Individuelle Studiengestaltung

- **Bereich „Berufsfeldorientierte Kompetenzen“ (BOK)**
  - Umfang: mindestens 8 ECTS
  - Module der Kompetenzfelder Management, Kommunikation, Medien, EDV (Zentrum für Schlüsselqualifikation – ZfS) und Fremdsprachen (Sprachlehrinstitut - SLI)
- **Fachwissenschaft und Interdisziplinarität und/oder BOK**
  - Umfang: 12 ECTS
  - Weitere geeignete fachwissenschaftliche Module aus dem Fach Geographie oder aus dem Lehrangebot der Fakultät für Umwelt und Natürliche Ressourcen, die für den Ein-Fach-Bachelorstudiengang Geographie vorgesehen sind (z.B. Geowissenschaften, Umweltnaturwissenschaften, Waldwirtschaft und Umwelt, Holz und Bioenergie)

=> Es sind jeweils nur Studienleistungen zu erbringen

Option Individuelle  
Studiengestaltung

Berufsfeldorientierte  
Kompetenzen (BOK)  
mind. 8 ECTS-Pkt.

Wahlbereich:  
Fachwissenschaft und  
Interdisziplinarität  
und/oder BOK  
12 ECTS-Pkt.

# 5. Option: Lehramt Gymnasium

- **Zwei bildungswissenschaftliche Module (10 ECTS)**
  - Vorlesung “Einführung in die Bildungswissenschaften“ (4 ECTS), nur im Wintersemester
  - Orientierungspraktikum mit Vor- und Nachbereitung (6 ECTS)
  - Nur Studienleistungen
- **Fachdidaktik Geographie (5 ECTS)**
  - Seminar „Fachdidaktische Theorien“, nur im Sommersemester
  - Nur Studienleistung

Option Lehramt  
Gymnasium

Einführung in die  
Bildungswissenschaften  
4 ECTS-Pkt.

Orientierungspraktikum  
mit Vor- u. Nachbereitung  
6 ECTS-Pkt.

Fachdidaktik  
je Fach 5 ECTS-Pkt.

# 6. Mögliches Auslandssemester: Planungen

- ERASMUS-Koordinator der Geographie: Dr. Thilo Wiertz
- ILIAS-Kurs mit wichtigen Informationen: [https://ilias.uni-freiburg.de/goto.php?target=crs\\_2907506&client\\_id=unifreiburg](https://ilias.uni-freiburg.de/goto.php?target=crs_2907506&client_id=unifreiburg)



## • Zeitraum

- Absolvierung der Inhalte 1. bis 3. Fachsemester nach Studienverlaufsplan
- Beste Eignung im 4. Fachsemester
  - Verschiebung von „Einführung in die Geomatik“ in das 2. oder 6. Fachsemester
  - Angebot an Wahlpflichtmodulen an anderen Hochschulen in der Regel vorhanden => können im Ausland absolviert werden

6. Sem.	Landschaftszonen	Bachelorarbeit in einem der beiden wissenschaftlichen Fächer		weitere Inhalte aus dem zweiten Fach und / oder aus dem Optionsbereich <small>bei Lehramtsoption: fachdidaktische Theorien</small>
5. Sem.	Regionale Geographie Mitteleuropa	Regionale Geographie Europa und andere Kontinente	weitere Inhalte aus dem zweiten Fach und / oder aus dem Optionsbereich	
4. Sem.	Einführung in die Geomatik	Wahlpflichtmodul Physische Geographie	Wahlpflichtmodul Humangeographie	weitere Inhalte aus dem zweiten Fach und / oder aus dem Optionsbereich
3. Sem.	Geographie von Entwicklung	Bevölkerungs- und Sozialgeographie	Biogeographie	weitere Inhalte aus dem zweiten Fach und / oder aus dem Optionsbereich
2. Sem.	Kleine Geländeübungen (Studienleistung)	Wirtschaftsgeographie	Klimageographie	weitere Inhalte aus dem zweiten Fach und / oder aus dem Optionsbereich
1. Sem.	Atmosphäre und Hydrosphäre	Geographie des ländlichen und des städtischen Raumes	Geomorphologie	weitere Inhalte aus dem zweiten Fach und / oder aus dem Optionsbereich

▲ zugleich Orientierungsprüfung = eines der markierten Module  
▲ bei diesen Modulen bestehen Teilnahmevoraussetzungen

je Semester sind üblicherweise 30 ECTS-Punkte zu erbringen  
 ECTS = European Credit Transfer System: im Studium erworbene Leistungspunkte


# 6. Mögliches Auslandssemester: Planungen

- **Zeitraum**

- Ungeeignet: 5. und 6. Fachsemester wegen in der Regel fehlenden Angebots gleichwertiger (anrechenbarer) Pflichtmodule
  - Empfehlung, falls nicht anders machbar: ggf. 7. Semester Studiendauer vorsehen und Beginn Masterstudium im Sommersemester

- Bei Fragen zu außereuropäischen Auslandsaufenthalten: [International Office](#)

6. Sem.	Landschaftszonen	Bachelorarbeit in einem der beiden wissenschaftlichen Fächer		weitere Inhalte aus dem zweiten Fach und / oder aus dem Optionsbereich <small>bei Lehramtsoption: fachdidaktische Theorien</small>
5. Sem.	Regionale Geographie Mitteleuropa	Regionale Geographie Europa und andere Kontinente		weitere Inhalte aus dem zweiten Fach und / oder aus dem Optionsbereich
4. Sem.	Einführung in die Geomatik	Wahlpflichtmodul Physische Geographie	Wahlpflichtmodul Humangeographie	weitere Inhalte aus dem zweiten Fach und / oder aus dem Optionsbereich
3. Sem.	Geographie von Entwicklung	Bevölkerungs- und Sozialgeographie	Biogeographie	weitere Inhalte aus dem zweiten Fach und / oder aus dem Optionsbereich
2. Sem.	Kleine Geländeübungen (Studienleistung)	Wirtschaftsgeographie	Klimageographie	weitere Inhalte aus dem zweiten Fach und / oder aus dem Optionsbereich
1. Sem.	Atmosphäre und Hydrosphäre	Geographie des ländlichen und des städtischen Raumes	Geomorphologie	weitere Inhalte aus dem zweiten Fach und / oder aus dem Optionsbereich

 zugleich Orientierungsprüfung = eines der markierten Module

 bei diesen Modulen bestehen Teilnahmevoraussetzungen

je Semester sind üblicherweise 30 ECTS-Punkte zu erbringen  
ECTS = European Credit Transfer System: im Studium erworbene Leistungspunkte

# 6. Mögliches Auslandssemester: Planungen

- **Verpflichtend vor Auslandsaufenthalt: Absprache der zu belegenden Lehrveranstaltungen im Ausland mit Fachstudienberatung hinsichtlich Anrechenbarkeit!**

- Anerkennung ist in der Regel unproblematisch
  - Wahlpflichtmodule (aus der Geographie)
  - Berufsfeldorientierte Kompetenzen (BOK)
- Anerkennung in der Regel nicht möglich
  - Pflichtmodule

# 7. Termine, Fristen und Ankündigungen

- **Belegzeiträume => s. Webseite Geographie // Studium**
  - Seminare: 13.01- 20.01.2025

## Belegzeiträume

Wintersemester 2024/2025 (inkl. Vorbelegung für SoSe)			
Sommersemester 2025 (inkl. Vorbelegung für WiSe, sobald vorhanden)			
Belegzeitraum	Zeitraum	Verfahren	Platzverteilung durch Studiengangkoordination
Belegzeitraum Teilnehmerbegrenzte Kurse darunter fallen:	13.01. (ab 10 Uhr) - 20.01.2025 <small>(Reninn dieser</small>	Belegung mit Belegwunsch oder Prioritätsangabe(n)	21.01. - 30.01.2025
<ul style="list-style-type: none"> <li>▪ <b>Polyvalenter Bachelor</b></li> <li>1. die Seminare aus dem Wahlpflichtbereich</li> <li>2. Kleine Geländeübung</li> <li>3. die Wahlpflichtmodule:               <ul style="list-style-type: none"> <li>-Empirische Methoden der Humangeographie</li> <li>-Geländemethoden der Physischen Geographie</li> </ul> </li> <li>4. der Fachdidaktik-Kurs "Fachdidaktische Theorien"</li> </ul>			

Bei Lehrveranstaltungen, die nicht von der Geographie koordiniert werden, kann dies anders gehandhabt werden, z.B. Atmos- und Hydrosphäre, BOK-Module!

- **Vorlesungen: 01.04 – 15.04.2025**

Belegzeitraum für Vorlesungen SoSe	01.04. - 15.04.2025	Sofortzulassung	Sofortzulassung
Restplatzvergabe Teilnehmerbegrenzte Kurse (sofern vorhanden) und für Vorlesungen	16.04. - 30.04.2025	Belegung mit Belegwunsch oder Prioritätsangabe(n)  <b>Bitte beachten!</b> Bei einer Belegung mit Prioritäten ist die Angabe von mehreren Prioritäten erforderlich.	01.05.2025

# Ansprechpartnerin

**Regina Fleischmann**

**Fachstudienberatung Geographie**

(für die Studiengänge B.Sc., PolyB, B.A. Nebenfach, M.Ed.)

=> Studienablauf, Einstufung und Anrechnung von Leistungen,  
Berufspraktikum

Stefan-Meier-Str. 76, 79104 Freiburg

Raum: 213

Telefon +49 761 203 - 3576

[studienberatung@geographie.uni-freiburg.de](mailto:studienberatung@geographie.uni-freiburg.de)

**Sprechstundenvereinbarung:** [https://ilias.uni-freiburg.de/goto.php?target=crs\\_3686815\\_rcodexcapxgfrdN&client\\_id=unifreiburg](https://ilias.uni-freiburg.de/goto.php?target=crs_3686815_rcodexcapxgfrdN&client_id=unifreiburg)



# 8. Offene Fragerunde



**Haben Sie Fragen?**